

PATRIMÔNIO CULTURAL

É nossa herança deixada pelos nossos pais, a nossa maneira de falar e agir, nossas festas tradicionais, os monumentos, as imagens, os documentos dos arquivos, as casas antigas e também as novas que tem uma importância para nossa história. A nossa igreja, por exemplo, é um bem cultural!

INVENTÁRIO

O inventário é uma forma de proteção que permite resguardar o registro das características particulares dos bens culturais, contribuindo assim para a preservação de sua história. A partir do inventário, são identificados aqueles bens de maior interesse de preservação com o patrimônio local e estes podem ser indicados para tombamento ou registro, caso seja desejo da comunidade, representada.

BEM CULTURAL

Bens culturais são todas estas coisas que nosso povo vem produzindo desde os primeiros tempos da nossa cidade.

CONSELHO MUNICIPAL DE PATRIMÔNIO CULTURAL

O conselho é composto por representantes da comunidade e expressa o desejo desta tendo, portanto, a atribuição de definir e conduzir a política municipal de proteção do Patrimônio Cultural que tem uma importância para nossa história.

ALVORADA DE MINAS

Cuida do seu Patrimônio




DIVULGAÇÃO DO INVENTÁRIO


A Divulgação é uma ação indissociável da Execução/Atualização do Plano de Inventário do Patrimônio Cultural. Sendo assim, abaixo estão os bens já inventariados/atualizados no Município de Alvorada de Minas/ MG.

RELAÇÃO DE BENS CULTURAIS PROTEGIDOS: ATUALIZADOS


OBSERVAÇÕES:	
BENS ATUALIZADOS/EXECUTADOS NO ATUAL EXERCÍCIO (2024)	BENS ATUALIZADOS E EXECUTADOS (NO PERÍODO DE ATUALIZAÇÃO) EM EXERCÍCIOS ANTERIORES

PATRIMÔNIO TOMBADO/ REGISTRADO

NIVEL DE PROTEÇÃO Municipal		
Estrutura Arquitetônica e Urbanística - EAU		
Foto	Denominação / localização	Código / Categoria
	Igreja Matriz de Santo Antônio Av. Padre Paraíso, s/n° - Distrito Sede	EAU 04
	DOCUMENTAÇÃO / DATA	Inventariado
	Decreto de tombamento: nº 024/2009 Data do tombamento: 15/12/2009 Dossiê enviado 15/01/2010 ao IEPHA/MG e aprovado	SIM

Bens Móveis e Integrados - BMI		
Foto	Denominação / localização	Código / Categoria
	Imagem de Santo Antônio Igreja Matriz de Santo Antônio Av. Padre Paraíso, s/n° - Distrito Sede	BMI 08
	DOCUMENTAÇÃO / DATA	Inventariado
	Decreto de tombamento: nº 025/2009 Data do tombamento: 15/12/2009	SIM


	Dossiê enviado 15/01/2010 ao IEPHA/MG e aprovado	
--	--	--

Registro do Patrimônio Imaterial - RI		
Foto	Denominação / localização	Código / Categoria
	Festa de Nossa Senhora do Rosário Associação dos moradores de Itapanhoacanga e paróquia.	BI 01
	DOCUMENTAÇÃO / DATA	Inventariado
	Decreto de tombamento: nº 27/2009 Data do registro: 18/12/2009 Registro enviado 15/01/2010 ao IEPHA/MG e aprovado	SIM

NIVEL DE PROTEÇÃO: Estadual

Registro do Patrimônio Imaterial - RI		
Foto	Denominação / localização	Código / Categoria
	Registro do modo de fazer o Queijo Artesanal da Região do Serro	-
	DOCUMENTAÇÃO / DATA	Inventariado
	-	NÃO
	Violas de Minas	-
	DOCUMENTAÇÃO / DATA	Inventariado
	-	NÃO
	Folias de Minas	-
	DOCUMENTAÇÃO / DATA	Inventariado
	-	NÃO


NIVEL DE PROTEÇÃO: Federal**Estrutura Arquitetônica e Urbanística - EAU**

Foto	Denominação / localização	Código / Categoria
	Igreja Matriz de São José Rua Direita – Distrito de Itapanhoacanga	EAU 01
	DOCUMENTAÇÃO / DATA	Inventariado
	Nº do Processo: 839 Ano da Abertura: 1971 Inscrição no livro do tombo: set. 71	SIM



Registro do Patrimônio Imaterial - RI

Foto	Denominação / localização	Código / Categoria
	Registro do Modo artesanal de Fazer Queijo de Minas nas regiões do Serro; da Serra da Canastra; e Salitre/Alto Paranaíba	-
	DOCUMENTAÇÃO / DATA	Inventariado
	-	NÃO

PATRIMÔNIO INVENTARIADO**ZONA 01 – DISTRITO SEDE****Estruturas Arquitetônicas e Urbanísticas - EAU**

Foto	Código	Denominação / Localização	Ano de Invent./ Atualiz.
	EAU 04	Igreja Matriz de Santo Antônio Av. Padre Paraíso , s/nº (Bem Tombado, esfera municipal)	2005/ 2009

	EAU 11	Residência à Rua do Serro, 391	2011/ 2022
	EAU 12	Escola Municipal Rua José Madureira Horta, nº 52	2012/ 2022
	EAU 13	Residência Rua José Madureira Horta esq. Rua Pio XII	2012
	EAU 14	Residência Rua Pio XII, nº 70	2012
	EAU 15	Residência Rua Getúlio Vargas, nº 206	2013
	EAU 16	Rancho de Tropas Rua 1º de Maio, s/nº	2005
	EAU 17	Igreja do Rosário Rua da Bandeira, s/nº	2005
	EAU 18	Capela do Cemitério Municipal Av. Padre Paraíso, s/nº	2005
	EAU 19	Praça Deputado Castro Pires	2014 / 2021



	EAU 20	Residência Rua João Rodrigues Miranda, nº 88 Centro	2015
	EAU 21	Praça do Adro da Igreja Matriz de Santo Antônio Centro	2015 / 2020
	EAU 22	Residência Rua Santos Dumont, nº 100 – Centro	2016


Bens Móveis e Integrados - BMI			
Foto	Código	Denominação / Localização	Ano de Invent./ Atualiz.
	BMI 08	Imagem de Santo Antônio Igreja Matriz de Santo Antônio – Praça da Matriz, s/nº (Bem Tombado, esfera municipal)	2009
	BMI 10	Cruzeiro Praça da Matriz Av. Padre Paraíso, s/nº Centro	2015 / 2020
	BMI 15	Imagem de Nossa Senhora do Rosário Igreja Matriz de Santo Antônio – Praça da Matriz, s/nº	2011 / 2021

	<p>BMI 17</p>	<p>Relógio Igreja Matriz de Santo Antônio – Praça da Matriz, s/nº</p>	<p>2000-2012 / 2021</p>
	<p>BMI 18</p>	<p>Imagem de Sant´Ana Acervo da Igreja Matriz de Santo Antônio Casa Paroquial - Rua Pio XII, 350 - Centro</p>	<p>2013/ 2022</p>
	<p>BMI 19</p>	<p>Custódia ou Ostensório Igreja Matriz de Santo Antônio – Praça da Matriz, s/nº</p>	<p>2000</p>
	<p>BMI 20</p>	<p>Imagem Senhor Morto Acervo da Igreja Matriz de Santo Antônio Praça da Matriz, s/nº, Centro</p>	<p>2014/ 2022</p>
	<p>BMI 21</p>	<p>Imagem de Nossa Senhora das Dores Igreja Matriz de Santo Antônio – Praça da Matriz, s/nº</p>	<p>2000</p>



	BMI 22	Pia Batismal Igreja Matriz de Santo Antônio – Praça da Matriz, s/n°	2014
	BMI 23	Cômoda Igreja Matriz de Santo Antônio – Praça da Matriz, s/n°	2014
	BMI 24	Imagem de São Bento Igreja Matriz de Santo Antônio – Praça da Matriz, s/n°	2000
	BMI 25	Retrato de Cristo Igreja Matriz de Santo Antônio – Praça da Matriz, s/n°	2000
	BMI 26	Imagem de Santa Luzia Igreja Matriz de Santo Antônio – Praça da Matriz, s/n°	2000
	BMI 27	Mesa Igreja Matriz de Santo Antônio – Praça da Matriz, s/n°	2000

	BMI 28	Imagem Cristo Crucificado Igreja Matriz de Santo Antônio – Praça da Matriz, s/n°	2014
	BMI 29	Coroa Igreja Matriz de Santo Antônio – Praça da Matriz, s/n°	2000
	BMI 30	Coroa “F” Igreja Matriz de Santo Antônio – Praça da Matriz, s/n°	2000
	BMI 31	Conjunto de Vasos Sagrados Igreja Matriz de Santo Antônio – Praça da Matriz, s/n°	2000
	BMI 32	Cálice Igreja Matriz de Santo Antônio – Praça da Matriz, s/n°	2000
	BMI 33	Sino “M” Igreja Matriz de Santo Antônio – Praça da Matriz, s/n°	2000
	BMI 34	Caldeira Igreja Matriz de Santo Antônio – Praça da Matriz, s/n°	2000
	BMI 35	Turíbulo Igreja Matriz de Santo Antônio – Praça da Matriz, s/n°	2000

	BMI 36	Coroa "P" Igreja Matriz de Santo Antônio – Praça da Matriz, s/n°	2000
	BMI 37	Imagem de Nossa Senhora das Dores (Altar) Igreja Matriz de Santo Antônio – Praça da Matriz, s/n°	2014



Sítios Naturais - SN			
Foto	Código	Denominação / Localização	Ano de Invent./ Atualiz.
	SN 04	Rio do Peixe - Coordenadas 18° 43' 7" Sul, 43° 22' 5" Oeste – Distrito Sede	2011

Bens Imateriais - BI			
Foto	Código	Denominação / Localização	Ano de Invent./ Atualiz.
	BI 04	Cerca de Bambu Residências do Distrito Sede	2011
	BI 05	Festa do Rosário Ruas do Distrito Sede	2011/ 2020
	BI 06	Festa de Santo Antônio Ruas do Distrito Sede	2012

	BI 08	Farinha de Miguel (Farinha de Mandioca)	2020
	BI 09	Corporação Musical Harmannus Maria Speckman	2020

ZONA 02 – DISTRITO DE ITAPANHOACANGA


Estruturas Arquitetônicas e Urbanísticas - EAU			
Foto	Código	Denominação / Localização	Ano de Invent./ Atualiz.
	EAU 01	Igreja Matriz de São José Largo da Matriz (Bem Tombado, esfera federal)	2009
	EAU 02	Capela Nossa Senhora do Rosário Rua do Cruzeiro, s/nº	2009
	EAU 03	Edificação residencial Av. Cônego José Carvalho, nº 273	2009
	EAU 05	Residência Rua dos Moreiras s/nº	2010
	EAU 06	Residência Av. Cônego José Carvalho nº 316	2010
	EAU 07	Casa da Irmandade Rua do Rosário, s/nº	2011



	EAU 08	Casa de Geralda Pimenta Rua do Rosário, nº 110	2011
	EAU 09	Residência Rua do Cruzeiro, nº 15	2011

Bens Móveis e Integrados - BMI			
Foto	Código	Denominação / Localização	Ano de Invent./ Atualiz.
	BMI 01	Imagem Nossa Senhora do Rosário Posto de Saúde Av. Cônego José Carvalho, s/nº	2009/ 2010
	BMI 02	Imagem de São José de Botas Posto de Saúde de Itapanhoacanga – Av. Cônego José Carvalho, s/nº	2009
	BMI 03	Imagem de São Domingos de Gusmão Posto de Saúde de Itapanhoacanga – Av. Cônego José Carvalho, s/nº	2009
	BMI 04	Pinturas do forro da Nave Igreja Matriz de São José – Largo da Matriz	2009

	<p>BMI 05</p>	<p>Imagem de Nossa Senhora do Amparo Posto de Saúde de Itapanhoacanga – Av. Cônego José Carvalho, s/nº</p>	<p>2009</p>
	<p>BMI 06</p>	<p>Retábulos laterais Igreja Matriz de São José – Largo da Matriz</p>	<p>2009</p>
	<p>BMI 07</p>	<p>Retábulo-Mor Capela de Nossa Senhora do Rosário – Largo do Rosário</p>	<p>2009</p>
	<p>BMI 09</p>	<p>Imagem de São Sebastião Posto de Saúde de Itapanhoacanga – Av. Cônego José Carvalho, s/nº</p>	<p>2009</p>
	<p>BMI 11</p>	<p>Bandeira do Congado Grupo de Congado de Itapanhoacanga – Av. Cônego José Carvalho, nº 359</p>	<p>2010</p>

	BMI 12	Imagem de Santo Antônio Igreja Matriz de São José – Posto de Saúde – Av. Cônego José Carvalho, s/nº	2010
	BMI 13	Imagem de São Francisco de Assis Posto de Saúde de Itapanhoacanga – Av. Cônego José Carvalho, s/nº	2010
	BMI 14	Retábulo-Mor Igreja Matriz de São José	2010
	BMI 16	Forros da Capela do Rosário Capela de Nossa Senhora do Rosário – Rua do Rosário, s/nº	2011




Sítios Naturais - SN			
Foto	Código	Denominação / Localização	Ano de Invent./ Atualiz.
	SN 01	Cachoeira do Landim Distrito de Itapanhoacanga	2009



	SN 02	Cachoeira Campinas 18°48'17.41"S / 43°26'13.91"O – Distrito de Itapanhoacanga	2010
	SN 03	Cachoeira Duas Pontes 18°46'17.72"S / 43°25'14.22"O – Distrito de Itapanhoacanga	2010


Bens Imateriais - BI			
Foto	Código	Denominação / Localização	Ano de Invent./ Atualiz.
	BI 01	Festa de Nossa Senhora do Rosário Capela de Nossa Senhora do Rosário (Bem Registrado esfera municipal)	2009
	BI 02	Festa de São José Igreja de São José e procissão pelas ruas Cônego José Carvalho e Padre F. Xavier.	2010
	BI 03	Fabricação do Queijo Minas Fazenda Fortuna	2010

ZONA 03 – ZONA RURAL

Estruturas Arquitetônicas e Urbanísticas - EAU			
Foto	Código	Denominação / Localização	Ano de Invent./ Atualiz.
	EAU 10	Fazenda Sesmarias Distrito Ribeirão de Traz	2011
	EAU 23	Fazenda Engenho Velho – Zona Rural - Latitude: 18°47'46.64"S / Longitude: 43°21'46.11"W	2017

	EAU 24	Fazenda Rio das Pedras Estrada Alvorada de Minas X Conceição do Mato Dentro, Zona Rural, aprox. 10 Km do Distrito Sede	2018
	EAU 25	Fazenda Rancho Velho Estrada Alvorada de Minas X Conceição do Mato Dentro, Zona Rural, aproximadamente 10 Km do Distrito Sede	2018
	EAU 26	Fazenda Rua Elói Carvalho, s/n, (próximo à Itapanhoacanga) / Zona Rural	2019

Sítios Naturais - SN			
Foto	Código	Denominação / Localização	Ano de Invent./ Atualiz.
	SN 05	Cachoeira da Usina Latitude: 18°43'17.52"S Longitude: 43°22'18.81"W Zona Rural	2017
	SN 06	Cachoeira Arara Azul Estrada região de São José do Arrudas sentido a região de Córregos, em Conceição do Mato Dentro	2018

Bens Imateriais - BI			
Foto	Código	Denominação / Localização	Ano de Invent./ Atualiz.
	BI 07	Doce de Figo – Fazenda Engenho Velho – Zona Rural	2017