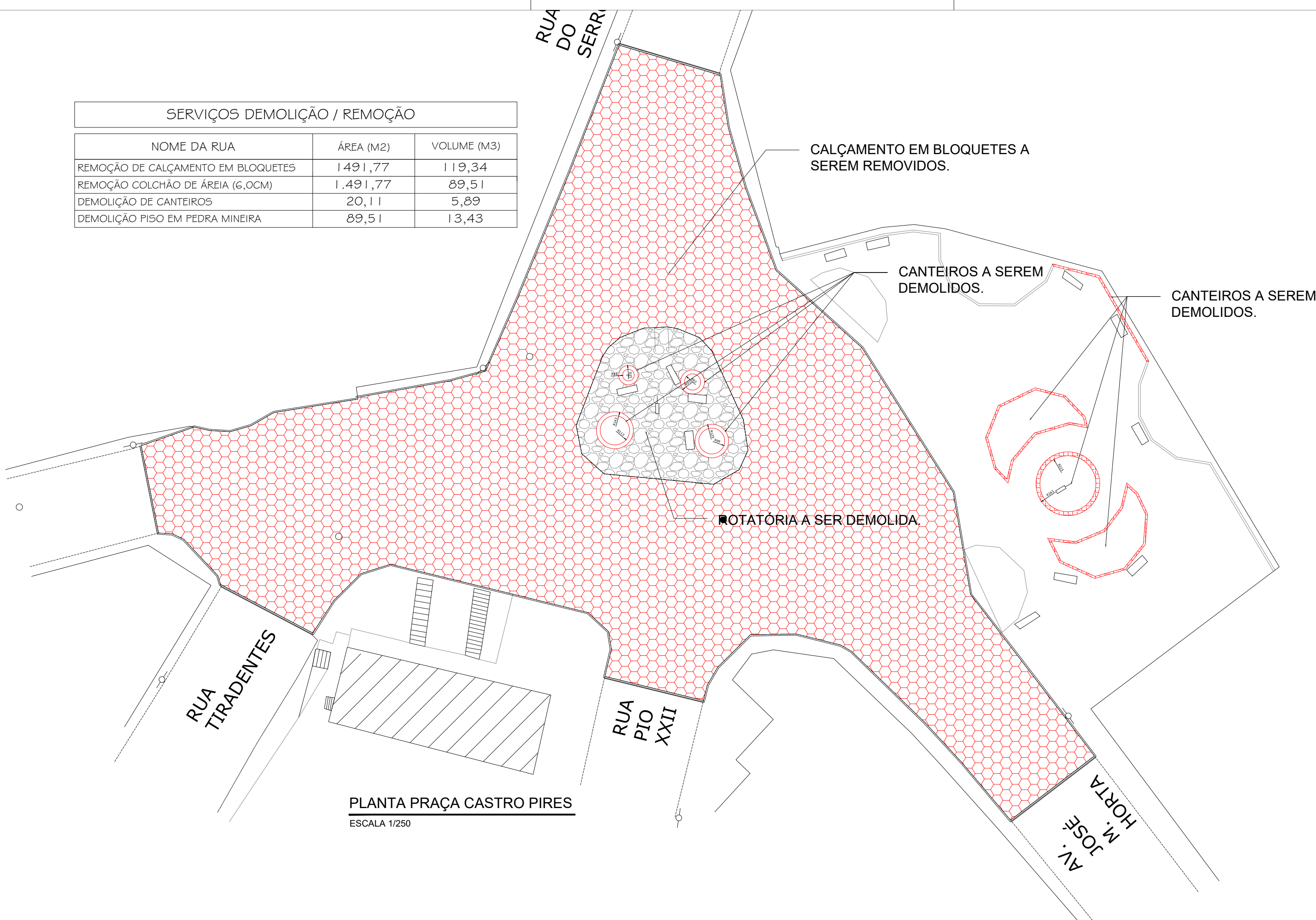


SERVIÇOS DEMOLIÇÃO / REMOÇÃO		
NOME DA RUA	ÁREA (M2)	VOLUME (M3)
REMOÇÃO DE CALÇAMENTO EM BLOQUETES	1.491,77	119,34
REMOÇÃO COLCHÃO DE ÁREA (6,0CM)	1.491,77	89,51
DEMOLIÇÃO DE CANTEIROS	20,11	5,89
DEMOLIÇÃO PISO EM PEDRA MINEIRA	89,51	13,43

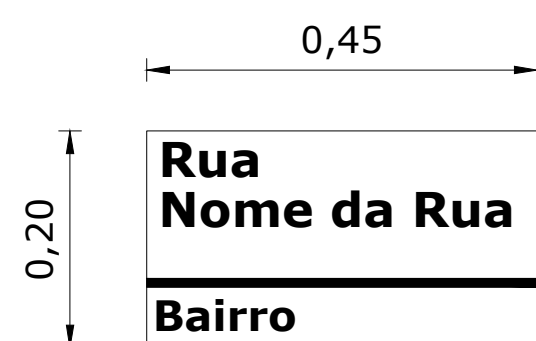


PLANTA PRAÇA CASTRO PIRES
ESCALA 1/250

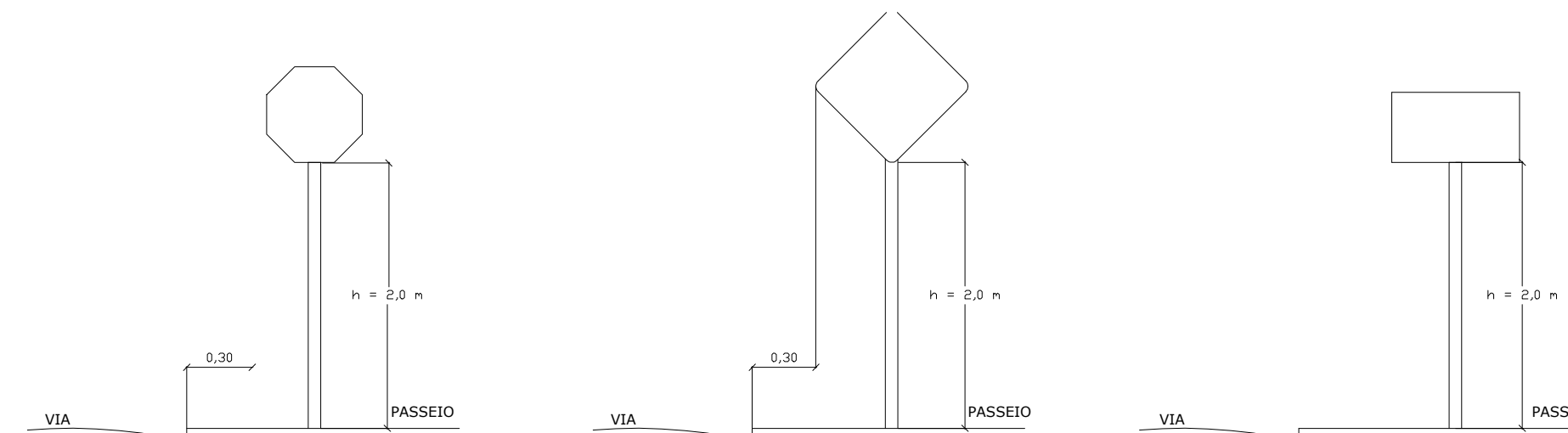
Forma	Cor	
	Fundo Amarelo	
	Simbolo Preta	
	Orla interna Preta	
	Orla externa Amarela	
Via	Orla interna min (m)	Orla externa min (m)
	Urbana 0,45	0,010



Sinal	Forma	Código	Cor
		R-1	Fundo Vermelha
			Orla interna Branca
			Orla externa Vermelha
			Letra Branca
Via	Lado (m)	Orla interna (m)	Orla externa (m)
Urbana	0,25	0,028	0,050



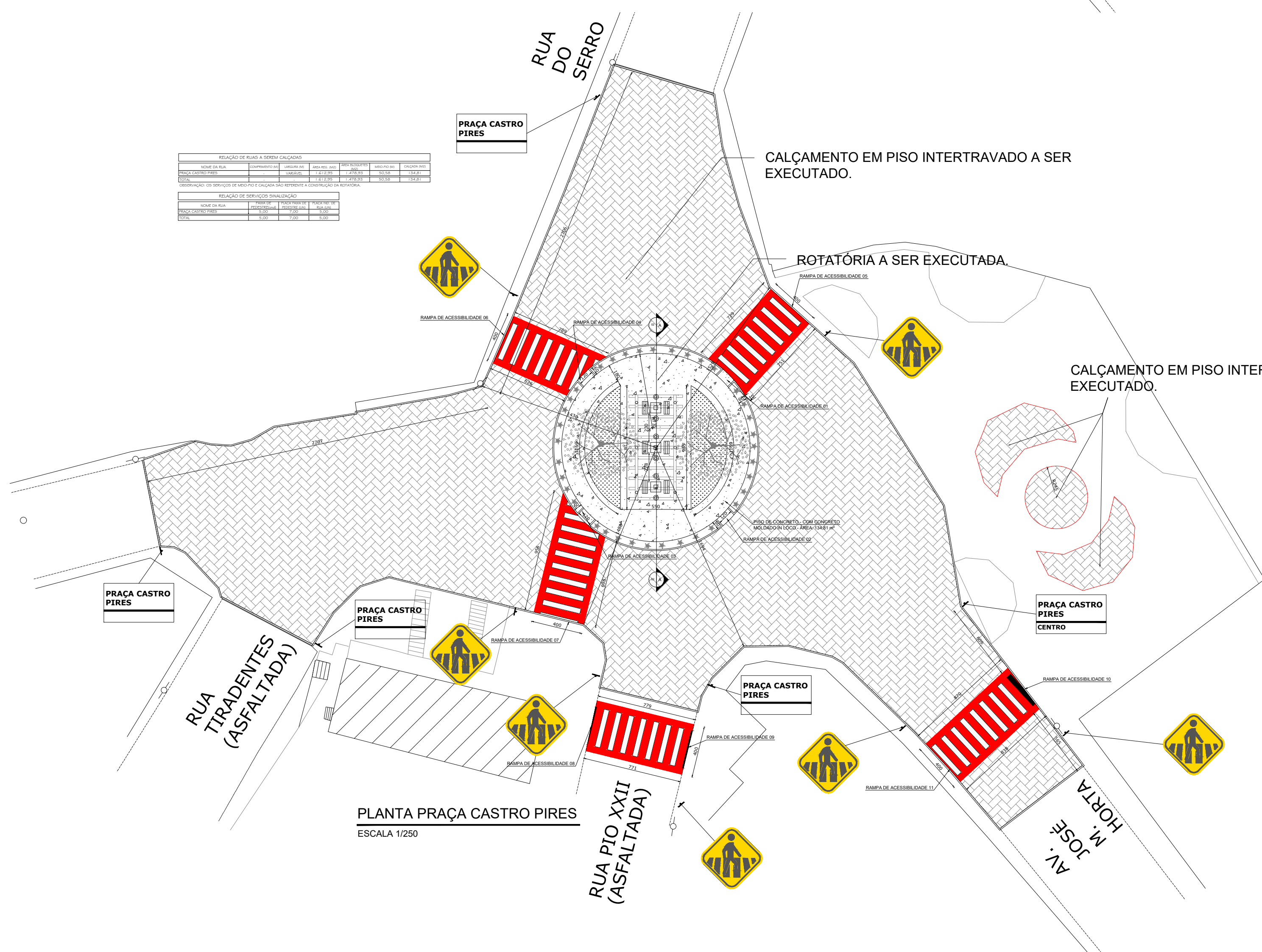
Detalhe placa de identificação de ruas.



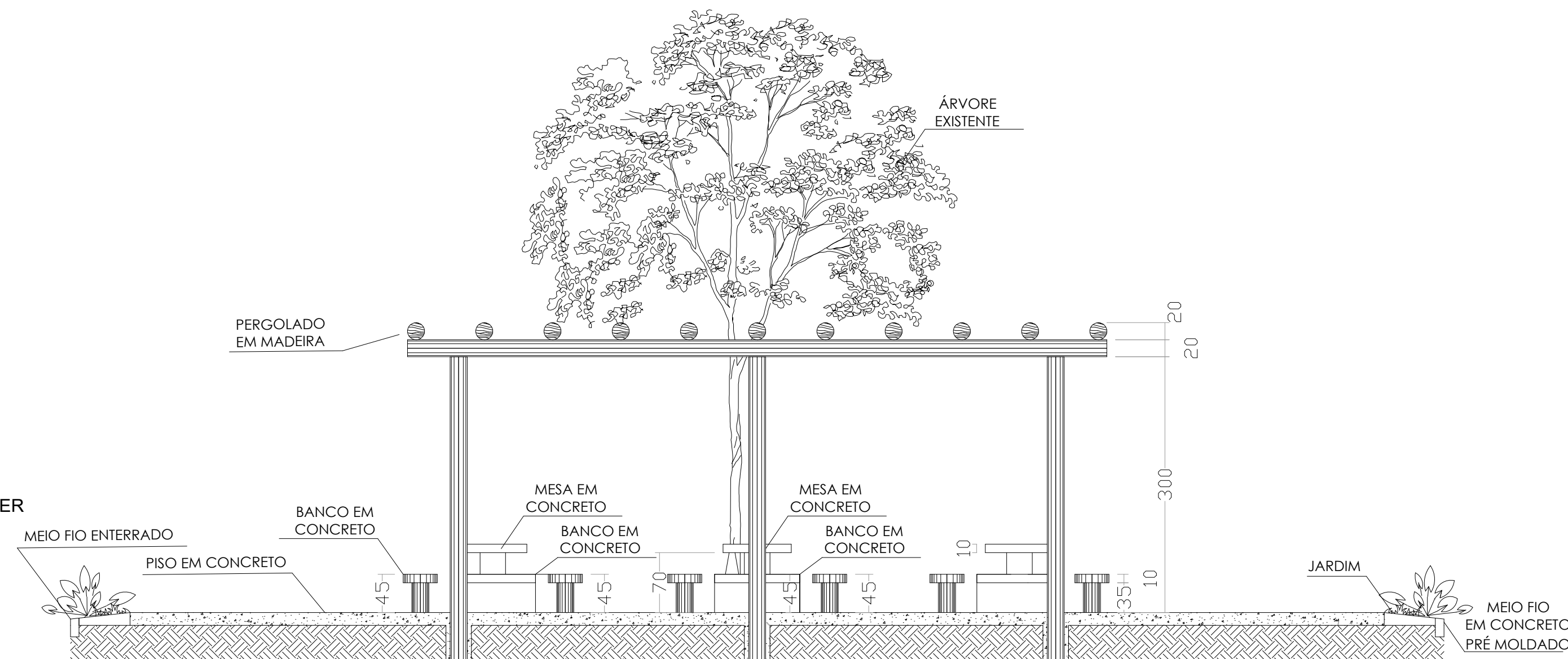
DETALHES PARA LOCAÇÃO DE PLACAS

NOTAS:

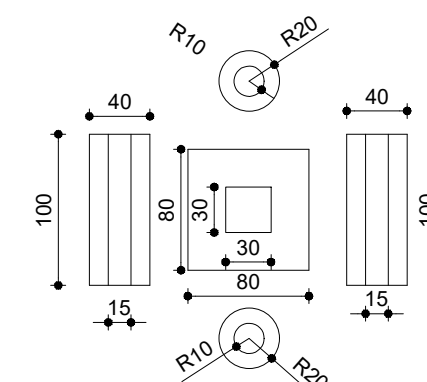
1. UNIDADE DE MEDIDA: metro (m)
2. TODA SINALIZAÇÃO CUJA COR NÃO ESTIVER ESPECIFICADA DEVERÁ SER PINTADA NA COR BRANCA
3. L: LARGURA DA VIA
4. A BORDA INFERIOR DAS PLACAS DE PARADA OBRIGATORIA E DAS PLACAS DE IDENTIFICAÇÃO DE RUAS DEVERÃO FICAR A 2,0 METROS DO SOLO.



PLANTA PRAÇA CASTRO PIRES
ESCALA 1/250



CORTE AA-02



DETALHE BANCOS DE CONCRETO
ESCALA 1/25

PARA APROVAÇÃO DO MUNICÍPIO:

RESPONSÁVEL TÉCNICO

RT: Wilson Bartolomeu de Souza
ENGENHEIRO CIVIL CREA-MG: 166.265/D

PROPRIETÁRIO OU RESP. P/ USO: Cim Jequitinhonha
RUA ZECA BRUNO 131 - CAZUZA DIAMANTINA/MG
consorcio.infraestrutura@gmail.com
TELEFONES: (38) 35.31 2357

PREFEITURA MUNICIPAL DE ALVORADA DE MINAS
CNPJ: 18.303.164/0001-53

CONTEÚDO DA FOLHA: Planta de demolições, pavimentação e detalhes. ESCALA: Indicadas

USO: REQUALIFICAÇÃO DA PRAÇA. Contrato de Repasse: 918171/2021 Operação: 1079367-79

TÍTULO: Projeto de Reforma e revitalização da Praça Castro Pires

Via: Praça Castro Pires Nº: s/n BAIRRO: Centro CIDADE/ESTADO: Alvorada de Minas-MG

FOLHA Nº / DE: 1 / 3

FORMATO A1