

Após apreciação, foi analisada e aprovada, por unanimidade, a Atualização do Inventário elaborado para o exercício 2026. A área atualizada neste ano foi a **Zona 01 – Distrito Sede**, seguindo o cronograma vigente, e foi realizada pelos membros do Setor e do Conselho Deliberativo Municipal do Patrimônio Cultural de Alvorada de Minas, pautada nas expectativas da população e pela antiguidade dos bens, o que acabou não abarcando todos os atributos existentes na zona em questão. Diante do exposto, foram atualizadas, neste exercício as seguintes fichas: Pia Batismal (BMI 22), Cômoda (BMI 23), Imagem de Santa Luzia (BMI 26) e Mesas (BMI 27), todos pertencentes ao atributo Bens Móveis e Bens Integrados. Na ocasião não foram realizadas novas fichas de inventário. Além disso, os conselheiros analisaram e aprovaram o material e o meio de transmissão da divulgação. Destacou-se que o trabalho a ser enviado ao IEPHA/MG seguiu as diretrizes da Deliberação Normativa CONEP 01/2021 e as metodologias constantes na Portaria IEPHA N° 34/2024.

## ALVORADA DE MINAS – EXERCÍCIO 2026


### LISTAGEM DOS BENS CULTURAIS TOMBADOS, REGISTRADOS E INVENTARIADOS/ ATUALIZADOS

#### RELAÇÃO DE BENS CULTURAIS PROTEGIDOS: ATUALIZADOS

OBSERVAÇÕES:	
BENS ATUALIZADOS/EXECUTADOS NO ATUAL EXERCÍCIO (2026)	BENS ATUALIZADOS E EXECUTADOS (NO PERÍODO DE ATUALIZAÇÃO) EM EXERCÍCIOS ANTERIORES

#### PATRIMÔNIO TOMBADO/ REGISTRADO

NIVEL DE PROTEÇÃO Municipal		
Bens Imóveis / Estrutura Arquitetônica e Urbanística		
Foto	Denominação / localização	Código / Categoria
	Igreja Matriz de Santo Antônio Av. Padre Paraíso, s/nº - Distrito Sede	EAU 04
	<b>DOCUMENTAÇÃO / DATA</b>	Inventariado
	Decreto de tombamento: nº 024/2009 Data do tombamento: 15/12/2009 Dossiê enviado 15/01/2010 ao IEPHA/MG e aprovado	SIM
Bens Móveis e Bens Integrados		
Foto	Denominação / localização	Código / Categoria
	Imagem de Santo Antônio Igreja Matriz de Santo Antônio Av. Padre Paraíso, s/nº - Distrito Sede	BMI 08
	<b>DOCUMENTAÇÃO / DATA</b>	Inventariado
	Decreto de tombamento: nº 025/2009 Data do tombamento: 15/12/2009 Dossiê enviado 15/01/2010 ao IEPHA/MG e aprovado	SIM


Registro do Patrimônio Imaterial		
Foto	Denominação / localização	Código / Categoria
	Festa de Nossa Senhora do Rosário Associação dos moradores de Itapanhoacanga e paróquia.	BI 01
	<b>DOCUMENTAÇÃO / DATA</b>	<b>Inventariado</b>
	Decreto de tombamento: nº 27/2009 Data do registro: 18/12/2009 Registro enviado 15/01/2010 ao IEPHA/MG e aprovado	<b>SIM</b>

**NIVEL DE PROTEÇÃO: Estadual**

Registro do Patrimônio Imaterial		
Foto	Denominação / localização	Código / Categoria
	Registro do modo de fazer o Queijo Artesanal da Região do Serro	-
	<b>DOCUMENTAÇÃO / DATA</b>	<b>Inventariado</b>
	-	<b>NÃO</b>
	Violas de Minas	-
	<b>DOCUMENTAÇÃO / DATA</b>	<b>Inventariado</b>
	-	<b>NÃO</b>
	Folias de Minas	-
	<b>DOCUMENTAÇÃO / DATA</b>	<b>Inventariado</b>
	-	<b>NÃO</b>

**NIVEL DE PROTEÇÃO: Federal**

**Bens Imóveis / Estrutura Arquitetônica e Urbanística**

Foto	Denominação / localização	Código / Categoria
	Igreja Matriz de São José Rua Direita – Distrito de Itapanhoacanga	EAU 01
	<b>DOCUMENTAÇÃO / DATA</b>	<b>Inventariado</b>
	Nº do Processo: 839 Ano da Abertura: 1971 Inscrição no livro do tombo: set. 71	<b>SIM</b>


**Registro do Patrimônio Imaterial**








Foto	Denominação / localização	Código / Categoria
	Registro do Modo artesanal de Fazer Queijo de Minas nas regiões do Serro; da Serra da Canastra; e Salitre/Alto Paranaíba	-
	<b>DOCUMENTAÇÃO / DATA</b>	<b>Inventariado</b>
	-	<b>NÃO</b>

**PATRIMÔNIO INVENTARIADO/ ATUALIZADO**

**ZONA 01 – DISTRITO SEDE**

**Bens Imóveis / Estruturas Arquitetônicas e Urbanísticas**

Foto	Código	Denominação / Localização	Ano de Invent./ Atualiz.
	<b>EAU 04</b>	<b>Igreja Matriz de Santo Antônio Av. Padre Paraíso , s/nº (Bem Tombado, esfera municipal)</b>	<b>2005/ 2009</b>

	EAU 11	Residência à Rua do Serro, 391	2011/ 2022
	EAU 12	Escola Municipal Rua José Madureira Horta, nº 52	2012/ 2022
	EAU 13	Residência Rua José Madureira Horta esq. Rua Pio XII	2012
	EAU 14	Residência Rua Pio XII, nº 70	2012
	EAU 15	Residência Rua Getúlio Vargas, nº 206	2013
	EAU 16	Rancho de Tropas Rua 1º de Maio, s/nº	2005
	EAU 17	Igreja do Rosário Rua da Bandeira, s/nº	2005
	EAU 18	Capela do Cemitério Municipal Av. Padre Paraíso, s/nº	2005/2023
	EAU 19	Praça Deputado Castro Pires	2014 / 2021

	EAU 20	Residência Rua João Rodrigues Miranda, nº 88 Centro	2015
	EAU 21	Praça do Adro da Igreja Matriz de Santo Antônio Centro	2015 / 2020
	EAU 22	Residência Rua Santos Dumont, nº 100 – Centro	2016
	EAU 27	Praça Senhor dos Passos Praça Senhor dos Passos, s/no - Centro	2023

**Bens Móveis e Bens Integrados**










Foto	Código	Denominação / Localização	Ano de Invent./ Atualiz.
	BMI 08	<b>Imagem de Santo Antônio</b> <b>Igreja Matriz de Santo Antônio –</b> <b>Praça da Matriz, s/nº</b> <b>(Bem Tombado, esfera municipal)</b>	<b>2009</b>
	BMI 10	Cruzeiro Praça da Matriz Av. Padre Paraíso, s/nº Centro	2015 / 2020

	BMI 15	Imagem de Nossa Senhora do Rosário Igreja Matriz de Santo Antônio – Praça da Matriz, s/nº	2011 / 2021
	BMI 17	Relógio Igreja Matriz de Santo Antônio – Praça da Matriz, s/nº	2000-2012 / 2021
	BMI 18	Imagem de Sant'Ana Acervo da Igreja Matriz de Santo Antônio Casa Paroquial - Rua Pio XII, 350 - Centro	2013/ 2022
	BMI 19	Custódia ou Ostensório Igreja Matriz de Santo Antônio – Praça da Matriz, s/nº	2000
	BMI 20	Imagem Senhor Morto Acervo da Igreja Matriz de Santo Antônio Praça da Matriz, s/nº, Centro	2014/ 2022




	<p>BMI 21</p>	<p>Imagem de Nossa Senhora das Dores                  Igreja Matriz de Santo Antônio –                  Praça da Matriz, s/n°</p>	<p>2000</p>
	<p>BMI 22</p>	<p>Pia Batismal                  Igreja Matriz de Santo Antônio –                  Praça da Matriz, s/n°</p>	<p>2014 / 2024</p>
	<p>BMI 23</p>	<p>Cômada                  Igreja Matriz de Santo Antônio –                  Praça da Matriz, s/n°</p>	<p>2014 / 2024</p>
	<p>BMI 24</p>	<p>Imagem de São Bento                  Igreja Matriz de Santo Antônio –                  Praça da Matriz, s/n°</p>	<p>2000/2023</p>
	<p>BMI 25</p>	<p>Retrato de Cristo                  Igreja Matriz de Santo Antônio –                  Praça da Matriz, s/n°</p>	<p>2000</p>
	<p>BMI 26</p>	<p>Imagem de Santa Luzia                  Igreja Matriz de Santo Antônio –                  Praça da Matriz, s/n°</p>	<p>2000 / 2024</p>




	BMI 27	Mesa Igreja Matriz de Santo Antônio – Praça da Matriz, s/n°	2000 / 2024
	BMI 28	Imagem Cristo Crucificado Igreja Matriz de Santo Antônio – Praça da Matriz, s/n°	2014
	BMI 29	Coroa Igreja Matriz de Santo Antônio – Praça da Matriz, s/n°	2000
	BMI 30	Coroa “F” Igreja Matriz de Santo Antônio – Praça da Matriz, s/n°	2000
	BMI 31	Conjunto de Vasos Sagrados Igreja Matriz de Santo Antônio – Praça da Matriz, s/n°	2000
	BMI 32	Cálice Igreja Matriz de Santo Antônio – Praça da Matriz, s/n°	2000
	BMI 33	Sino “M” Igreja Matriz de Santo Antônio – Praça da Matriz, s/n°	2000
	BMI 34	Caldeira Igreja Matriz de Santo Antônio – Praça da Matriz, s/n°	2000
	BMI 35	Turíbulo Igreja Matriz de Santo Antônio – Praça da Matriz, s/n°	2000

	BMI 36	Coroa “P” Igreja Matriz de Santo Antônio – Praça da Matriz, s/n°	2000
	BMI 37	Imagem de Nossa Senhora das Dores (Altar) Igreja Matriz de Santo Antônio – Praça da Matriz, s/n°	2014/2023
	BMI 38	Imagem Senhor dos Passos (Nave) Capela do Cemitério Municipal - Praça Senhor dos Passos, s/n	2023

**Conjuntos Paisagísticos ou Urbanos (Conjuntos Paisagísticos Naturais)**

Foto	Código	Denominação / Localização	Ano de Invent./ Atualiz.
	SN 04	Rio do Peixe - Coordenadas 18° 43' 7" Sul, 43° 22' 5" Oeste – Distrito Sede	2011





**Patrimônio Imaterial**



Foto	Código	Denominação / Localização	Ano de Invent./ Atualiz.
	BI 04	Cerca de Bambu Residências do Distrito Sede	2011

	BI 05	Festa do Rosário Ruas do Distrito Sede	2011/ 2020
	BI 06	Festa de Santo Antônio Ruas do Distrito Sede	2012
	BI 08	Farinha de Miguel (Farinha de Mandioca)	2020
	BI 09	Corporação Musical Harmannus Maria Speckman	2020

**ZONA 02 – DISTRITO DE ITAPANHOACANGA**

Bens Imóveis / Estruturas Arquitetônicas e Urbanísticas			
Foto	Código	Denominação / Localização	Ano de Invent./ Atualiz.
	EAU 01	<b>Igreja Matriz de São José</b> <b>Largo da Matriz</b> <b>(Bem Tombado, esfera federal)</b>	<b>2009</b>
	EAU 02	Capela Nossa Senhora do Rosário Rua do Cruzeiro, s/nº	2009
	EAU 03	Edificação residencial Av. Cônego José Carvalho, nº 273	2009
	EAU 05	Residência Rua dos Moreiras s/nº	2010




	EAU 06	Residência Av. Cônego José Carvalho nº 316	2010
	EAU 07	Casa da Irmandade Rua do Rosário, s/nº	2011
	EAU 08	Casa de Geralda Pimenta Rua do Rosário, nº 110	2011
	EAU 09	Residência Rua do Cruzeiro, nº 15	2011

Bens Móveis e Bens Integrados			
Foto	Código	Denominação / Localização	Ano de Invent./ Atualiz.
	BMI 01	Imagem Nossa Senhora do Rosário Posto de Saúde Av. Cônego José Carvalho, s/nº	2009/ 2010
	BMI 02	Imagem de São José de Botas Posto de Saúde de Itapanhoacanga – Av. Cônego José Carvalho, s/nº	2009

	BMI 03	Imagem de São Domingos de Gusmão Posto de Saúde de Itapanhoacanga – Av. Cônego José Carvalho, s/nº	2009
	BMI 04	Pinturas do forro da Nave Igreja Matriz de São José – Largo da Matriz	2009
	BMI 05	Imagem de Nossa Senhora do Amparo Posto de Saúde de Itapanhoacanga – Av. Cônego José Carvalho, s/nº	2009
	BMI 06	Retábulos laterais Igreja Matriz de São José – Largo da Matriz	2009
	BMI 07	Retábulo-Mor Capela de Nossa Senhora do Rosário – Largo do Rosário	2009
	BMI 09	Imagem de São Sebastião Posto de Saúde de Itapanhoacanga – Av. Cônego José Carvalho, s/nº	2009

	<p>BMI 11</p>	<p>Bandeira do Congado                  Grupo de Congado de Itapanhoacanga                  – Av. Cônego José Carvalho, nº 359</p>	<p>2010</p>
	<p>BMI 12</p>	<p>Imagem de Santo Antônio                  Igreja Matriz de São José – Posto de                  Saúde – Av. Cônego José Carvalho,                  s/nº</p>	<p>2010</p>
	<p>BMI 13</p>	<p>Imagem de São Francisco de Assis                  Posto de Saúde de Itapanhoacanga –                  Av. Cônego José Carvalho, s/nº</p>	<p>2010</p>
	<p>BMI 14</p>	<p>Retábulo-Mor                  Igreja Matriz de São José</p>	<p>2010</p>
	<p>BMI 16</p>	<p>Forros da Capela do Rosário                  Capela de Nossa Senhora do Rosário                  – Rua do Rosário, s/nº</p>	<p>2011</p>




Conjuntos Paisagísticos ou Urbanos (Conjuntos Paisagísticos Naturais)			
Foto	Código	Denominação / Localização	Ano de Invent./ Atualiz.
	SN 01	Cachoeira do Landim Distrito de Itapanhoacanga	2009
	SN 02	Cachoeira Campinas 18°48'17.41"S / 43°26'13.91"O – Distrito de Itapanhoacanga	2010
	SN 03	Cachoeira Duas Pontes 18°46'17.72"S / 43°25'14.22"O – Distrito de Itapanhoacanga	2010


Patrimônio Imaterial			
Foto	Código	Denominação / Localização	Ano de Invent./ Atualiz.
	BI 01	<b>Festa de Nossa Senhora do Rosário</b> <b>Capela de Nossa Senhora do Rosário</b> <b>(Bem Registrado esfera municipal)</b>	<b>2009</b>
	BI 02	Festa de São José Igreja de São José e procissão pelas ruas Cônego José Carvalho e Padre F. Xavier.	2010
	BI 03	Fabricação do Queijo Minas Fazenda Fortuna	2010




### ZONA 03 – ZONA RURAL

Bens Imóveis / Estruturas Arquitetônicas e Urbanísticas			
Foto	Código	Denominação / Localização	Ano de Invent./ Atualiz.
	EAU 10	Fazenda Sesmarias Distrito Ribeirão de Traz	2011
	EAU 23	Fazenda Engenho Velho – Zona Rural - Latitude: 18°47'46.64"S / Longitude: 43°21'46.11"W	2017
	EAU 24	Fazenda Rio das Pedras Estrada Alvorada de Minas X Conceição do Mato Dentro, Zona Rural, aprox. 10 Km do Distrito Sede	2018
	EAU 25	Fazenda Rancho Velho Estrada Alvorada de Minas X Conceição do Mato Dentro, Zona Rural, aproximadamente 10 Km do Distrito Sede	2018
	EAU 26	Fazenda Rua Elói Carvalho, s/n, (próximo à Itapanhoacanga) / Zona Rural	2019

Conjuntos Paisagísticos ou Urbanos (Conjuntos Paisagísticos Naturais)			
Foto	Código	Denominação / Localização	Ano de Invent./ Atualiz.
	SN 05	Cachoeira da Usina Latitude: 18°43'17.52"S Longitude: 43°22'18.81"W Zona Rural	2017

	SN 06	Cachoeira Arara Azul Estrada região de São José do Arrudas sentido a região de Córregos, em Conceição do Mato Dentro	2018
---	-------	---	------

Patrimônio Imaterial			
Foto	Código	Denominação / Localização	Ano de Invent./ Atualiz.
	BI 07	Doce de Figo – Fazenda Engenho Velho – Zona Rural	2017

## LISTA DE BENS ATUALIZADOS NO ATUAL PERÍODO DE AÇÃO E PRESERVAÇÃO

### ZONA 01 – DISTRITO SEDE

Bens Móveis e Bens Integrados			
Foto	Código	Denominação / Localização	Ano de Invent./ Atualiz.
 Foto: Vista geral da pia batismal localizada na capela lateral esquerda. Autora: Deise Alves Eleutério Data: 28/10/2024	BMI 22	Pia Batismal Acervo da Igreja Matriz de Santo Antônio - Praça da Matriz, s/nº. Zona 1 – Distrito Sede	2014 / 2024

 <p>Foto: Vista geral da cômoda. Autora: Deise Alves Eleutério Data: 28/10/2024</p>	<p>BMI 23</p>	<p>Cômoda Acervo da Igreja Matriz de Santo Antônio - Praça da Matriz, s/nº. Zona 1 – Distrito Sede</p>	<p>2014 / 2024</p>
 <p>Foto: Detalhe da imagem acondicionada no nicho direito do retábulo. Autora: Deise Alves Eleutério Data: 28/10/2024</p>	<p>BMI 26</p>	<p>Imagem de Santa Luzia Acervo da Igreja Matriz de Santo Antônio – Praça da Matriz, s/nº. Zona 1 – Distrito Sede</p>	<p>2000 / 2024</p>
 <p>Foto: Mesa localizada na sacristia. Autora: Deise Alves Eleutério Data: 28/10/2024</p>	<p>BMI 27</p>	<p>Mesa Igreja Matriz de Santo Antônio – Praça da Matriz, s/nº. Zona 1 – Distrito Sede</p>	<p>2000 / 2024</p>