


O tempo de rede não está sincronizado  
Local:30 de nov. de 2023, 15:26:03 BRT  
163° S  
Altitude:644.6meter  
Rapidez:0.6km/h  
Observação: Número do índice:877





O tempo de rede não está sincronizado  
Local:30 de nov. de 2023, 15:31:37 BRT  
S 18° 43' 35.411", W 43° 21' 43.512"  
45° NE  
Altitude:639.4meter  
Rapidez:4.4km/h  
Observação: Número do índice:883






O tempo de rede não está sincronizado  
Local: 30 de nov. de 2023, 15:31:35 BRT  
S 18° 43' 35.411", W 43° 21' 43.512"

81° E

Altitude: 639.4 meter


Rapidez: 4.4 km/h

Observação: Número do índice: 882





O tempo de rede não está sincronizado  
Local:30 de nov. de 2023, 15:30:51 BRT  
S 18° 43' 34.862", W 43° 21' 44.443"  
22° N  
Altitude:641.4meter  
Rapidez:0.3km/h  
Observação: Número do índice:881






O tempo de rede não está sincronizado  
Local: 30 de nov. de 2023, 15:30:48 BRT  
S 18° 43' 34.862", W 43° 21' 44.443"  
330° NW  
Altitude: 641.7 meter  
Rapidez: 4.1 km/h  
Observação: Número do índice: 880






O tempo de rede não está sincronizado  
Local:30 de nov. de 2023, 15:30:41 BRT  
S 18° 43' 34,862", W 43° 21' 44,443"  
353° N  
Altitude:641.7meter  
Rapidez:4.1km/h  
Observação: Número do índice:879





O tempo de rede não está sincronizado  
Local:30 de nov. de 2023, 15:29:24 BRT  
S 18° 43' 34.625", W 43° 21' 44.992"  
251° W  
Altitude:641.0meter  
Rapidez:2.8km/h  
Observação: Número do índice:878





O tempo de rede não está sincronizado  
Local:30 de nov. de 2023, 15:31:41 BRT  
S 18° 43' 35.411", W 43° 21' 43.512"  
130° SE  
Altitude:639.7meter  
Rapidez:1.3km/h  
Observação: Número do índice:884

